










Legende			
Bezeichnung		Bodenwert	
Wohngebietsflächen (WA)		siehe Liste	
Mischgebietsflächen (MI)		siehe Liste	
Gewerbegebietsflächen (G)		siehe Liste	
Sondergebietsflächen (SO)		keine Bewertung	
Gemeinbedarfsflächen Schulen, Kindergärten öffentl. Einrichtungen(SO)		keine Bewertung	
Bauerwartungsland für Wohngebietsflächen (WA)		keine Bewertung	
Bauerwartungsland für Mischgebietsflächen (MI)		keine Bewertung	
Bauerwartungsland für Gewerbegebietsflächen (G)		keine Bewertung	
Bauerwartungsland für Sondergebietsflächen (SO)		keine Bewertung	

Bodenrichtwert - Karte 5.1

M 1:5.000

Stichtag 31.12.2016

Stand 31.12.2016

GVV - Altshausen
Gemeinde Eichstegen
Ortsteil Baltshaus