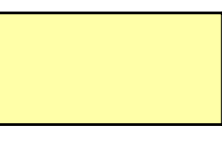
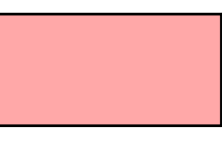




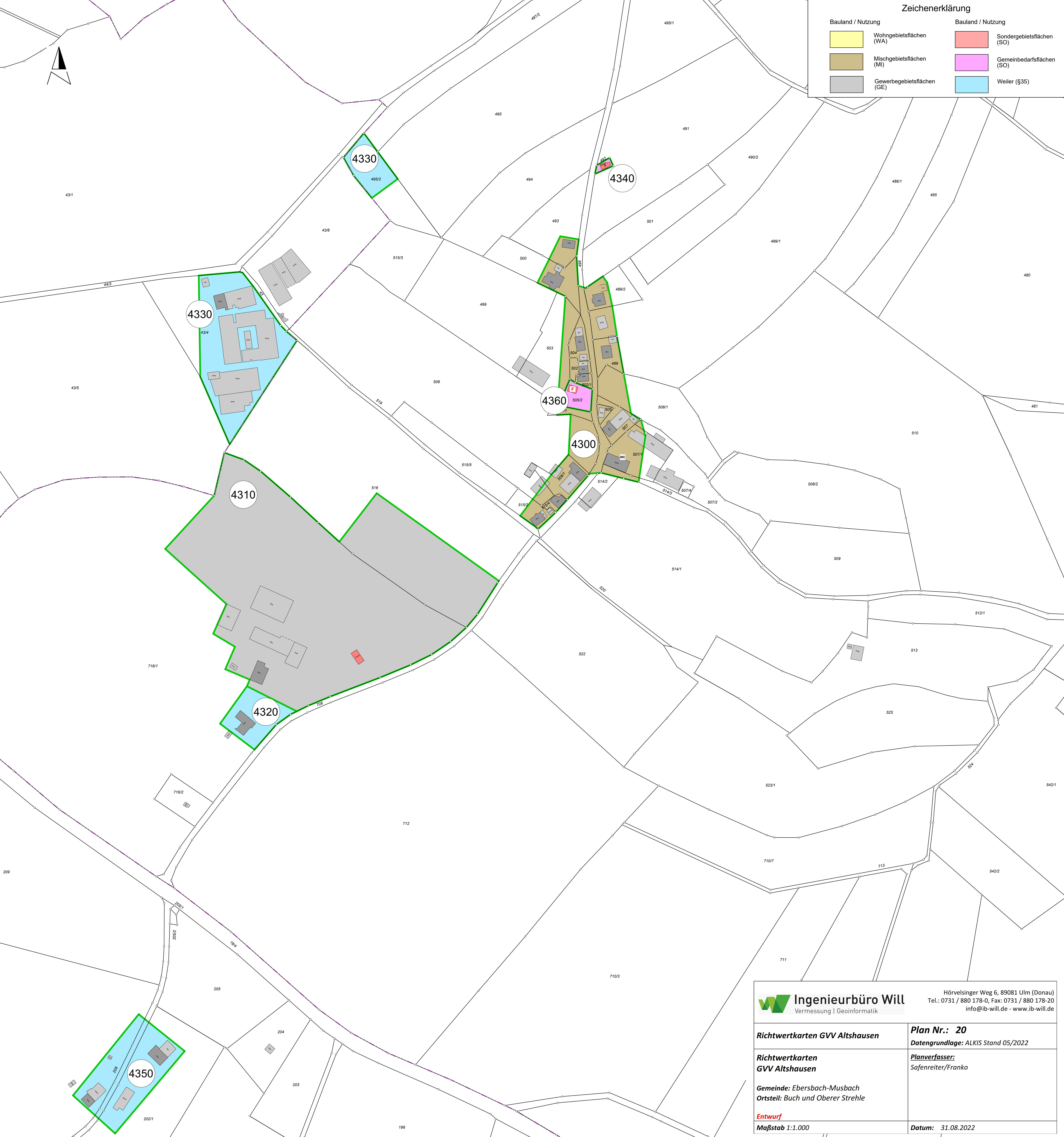


Zeichenerklärung

Bauland / Nutzung		Bauland / Nutzung	
	Wohngebietsflächen (WA)		Sondergebietsflächen (SO)
	Mischgebietsflächen (MI)		Gemeinbedarfsflächen (SO)
	Gewerbegebietsflächen (GE)		Weiler (§35)



 Ingenieurbüro Will Vermessung Geoinformatik	Hörvelsinger Weg 6, 89081 Ulm (Donau) Tel.: 0731 / 880 178-0, Fax: 0731 / 880 178-20 info@ib-will.de - www.ib-will.de
Richtwertkarten GVV Altshausen	Plan Nr.: 20 Datengrundlage: ALKIS Stand 05/2022
Richtwertkarten GVV Altshausen	Planverfasser: Safenreiter/Franko
Gemeinde: Ebersbach-Musbach Ortsteil: Buch und Oberer Strehle	
Entwurf	
Maßstab 1:1.000	Datum: 31.08.2022