




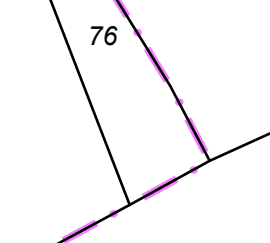



**Zeichenerklärung**

Bauland / Nutzung	Bauland / Nutzung
 Wohngebietsflächen (WA)	 Sondergebietsflächen (SO)
 Mischgebietsflächen (MI)	 Gemeinbedarfsflächen (SC)
 Gewerbegebietsflächen (GE)	 Weiler (§35)




6630

6620

6610

6600

 <b>Ingenieurbüro Will</b> Vermessung   Geoinformatik	Hörvelsinger Weg 6, 89081 Ulm (Donau) Tel.: 0731 / 880 178-0, Fax: 0731 / 880 178-20 info@ib-will.de - www.ib-will.de
	<b>Richtwertkarten GVV Altshausen</b> Richtwertkarten GVV Altshausen Gemeinde: Guggenhausen Ortsteil: Egg und Luegen Entwurf Maßstab 1:1.000