








Zeichenerklärung			
	Wohngebietsflächen (WA)		Sondergebietsflächen (SO)
	Mischgebietsflächen (MI)		Gemeinbedarfsflächen (SO)
	Gewerbegebietsflächen (GE)		Weiler (§35)

 Ingenieurbüro Will Vermessung Geoinformatik	Hörvelsinger Weg 6, 89081 Ulm (Donau) Tel.: 0731 / 880 178-0, Fax: 0731 / 880 178-20 info@ib-will.de - www.ib-will.de	
	Richtwertkarten GVV Altshausen	Plan Nr.: 46 Datengrundlage: ALKIS Stand 05/2022
Richtwertkarten GVV Altshausen	Planverfasser: Safenreiter/Franko	
Gemeinde: Unterwaldhausen Ortsteil: Spitalhöfe-Schnaithöfe	Datum: 01.09.2022	
Entwurf Maßstab 1:1.000		