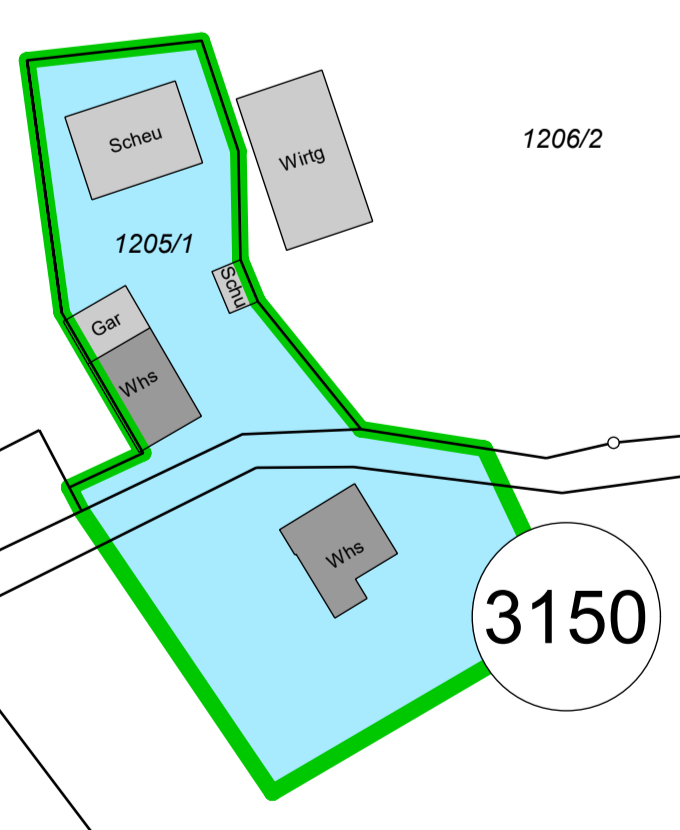
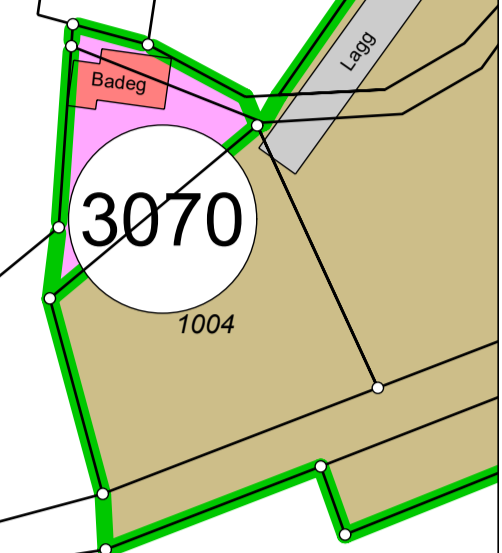
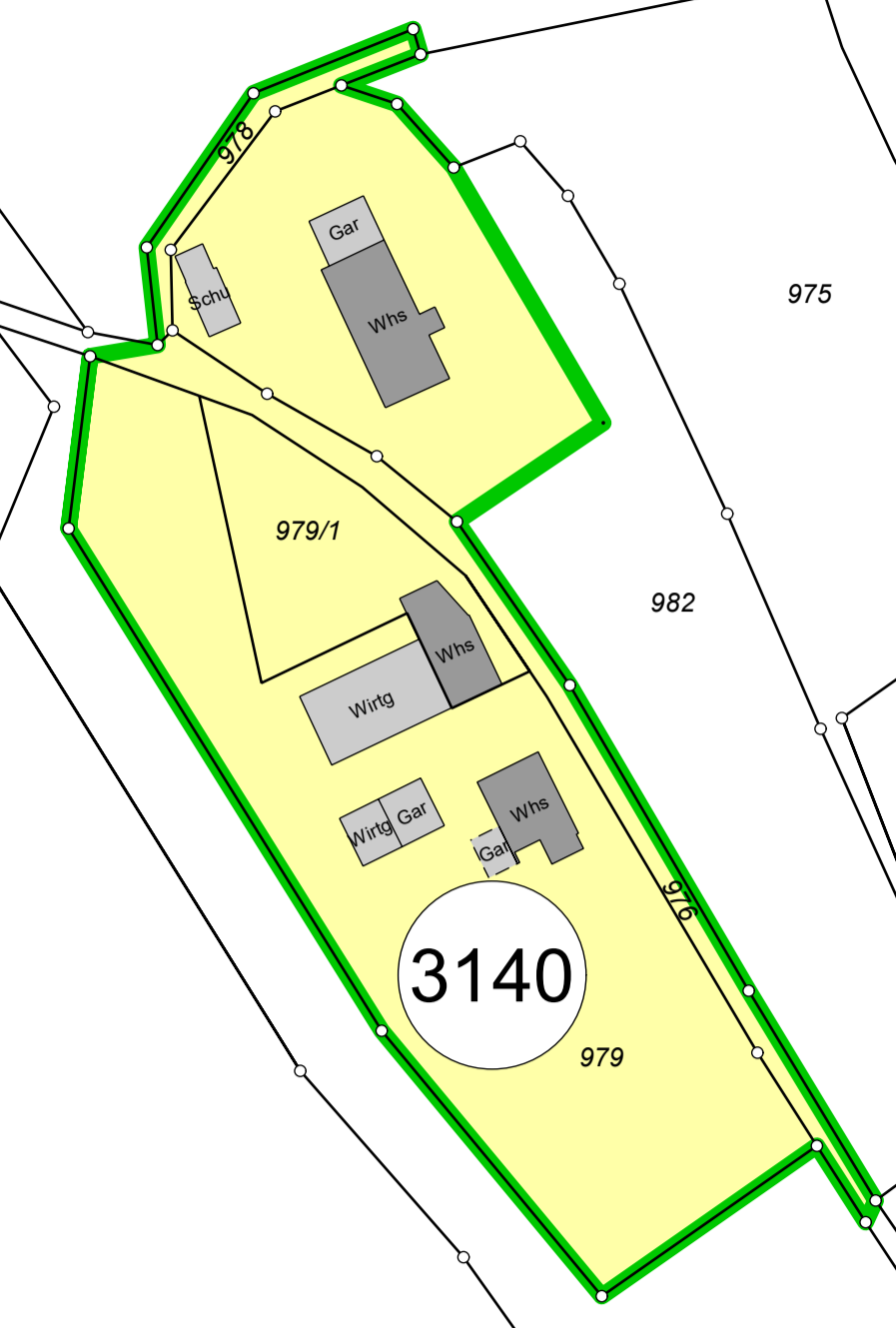



Zeichenerklärung	
<b>Bauland / Nutzung</b>	<b>Bauland / Nutzung</b>
Wohngebietsflächen (WA)	Sondergebietsflächen (SO)
Mischgebietsflächen (MI)	Gemeinbedarfsflächen (SO)
Gewerbegebietsflächen (GE)	Weiler (§35)



 <b>Ingenieurbüro Will</b> Vermessung   Geoinformatik	Hörselinger Weg 6, 89081 Ulm (Donau) Tel.: 0731 / 880 178-0, Fax: 0731 / 880 178-20 info@ib-will.de - www.ib-will.de
<b>Richtwertkarten GVV Altshausen</b>	<b>Plan Nr.: 13</b> Datengrundlage: ALKIS Stand 05/2022
<b>Richtwertkarten GVV Altshausen</b>	<b>Planverfasser:</b> Safenreiter
Gemeinde: Ebenweiler Ortsteil: Oberholz - Gropbach	
Maßstab 1:1.000	Datum: 11.11.2022