









**Biotoptypen (Nummerierung nach Breunig 2018)**





**Gehölzarme Biotoptypen**

-  Fettwiese mittlerer Standorte  
33.41
-  Ausdauernde Ruderalvegetation  
frischer - feuchter Standorte  
35.63
-  Ausdauernde grasreiche Ruderalvegetation  
35.64
-  Acker  
37.11




**Gehölzbestände und Gebüsche**

-  Feldhecke  
41.22
-  Gebüsch mittlerer Standorte  
42.20
-  Einzelbäume  
45.30
-  Streuobstbestand  
45.40



**Siedlungs- und Infrastrukturflächen**

-  Straße, Weg oder Platz,  
völlig versiegelt  
60.21
-  Weg, Platz mit  
wassergebundener Decke  
60.23
-  Grasweg  
60.25
-  Lagerplatz  
60.41



**Sonstige Informationen**

-  Grenze des Geltungsbereichs
-  Flurstücksgrenzen mit  
Flurstücksnummern
-  Stromtrasse

**Schutzgebiete**


-  Landschaftsschutzgebiet
-  Nach § 33 NatSchG oder § 30 BNatSchG  
geschützte Biotope mit Nummer

**Maßstab 1 : 1 000**



Grundlagen:  
ALK, Orthofotos Landesamt für Geoinformation und  
Landentwicklung Baden-Württemberg,  
www.lgl-bw.de, Az.: 2851.9-1/19.  
Daten aus dem Räumlichen Informations- und Planungssystem  
(RIPS) der Landesanstalt für Umwelt, Messungen und Naturschutz  
Baden-Württemberg, 00.00.0000  
Link: <http://www.lubw.baden-wuerttemberg.de>

**Bestandsplan**



Magazinplatz 1 · 72072 Tübingen  
Tel. 07071 · 440235  
[info@menz-umweltplanung.de](mailto:info@menz-umweltplanung.de)  
[www.menz-umweltplanung.de](http://www.menz-umweltplanung.de)

Gemeinde Unterwaldhausen  Bebauungsplan "PV-Freiflächenanlage Oberwaldhausen"  <b>Umweltbericht / Grünordnungsplan</b>	Anlage	U3	
	Plan	1	
	bearbeitet	Datum	Zeichen
	gezeichnet	26.07.21	bä
	geprüft	26.07.21	mu
	Maßstab	1 : 1 000	
Aufgestellt:	Verfasst:		